

# RÉPERTOIRE DES STATIONS PERMANENTES

	Code station	Commune	Localisation
1	<a href="#">AJAC</a>	Ajaccio, 20000	Ancienne base militaire d'Aspretto
2	<a href="#">ARBF</a>	Aix en Provence, 13001	CEREGE, Technopôle de l'Arbois
3	<a href="#">ARTF</a>	Artigues, 83560	Route de Saint Maximin
4	<a href="#">BELV</a>	Belvédère, 06450	Entrée nord du village
5	<a href="#">BLAF</a>	Entrevennes, 04700	Hameau "Les Blancs"
6	<a href="#">BSTF</a>	La Bastide des Jourdans, 84240	Route de Forcalquier
7	<a href="#">CAGN</a>	Cagnes sur Mer, 06800	Souterrain sous le vieux château
8	<a href="#">CALF</a>	Caussols, 06460	Site d'observation de Calern de l'Observatoire de la Côte d'Azur
9	<a href="#">EILF</a>	Antibes, 06600	Parc de la Villa Eilenroc
10	<a href="#">ENAU</a>	Villeneuve d'Entraunes, 06470	Jouvence de l'ancien site sismalp OG30
11	<a href="#">ESCA</a>	Escarène, 06440	Chapelle Saint Pancrace
12	<a href="#">GLAN</a>	Nice	Grotte du Lazaret
13	<a href="#">ISO</a>	Isola, 06420	Fort militaire du Longon
14	<a href="#">LEPF</a>	Puylobier, 13114	Institut des invalides de la Légion Etrangère
15	<a href="#">MCECU</a>	Corte, 20250	Sommet du Monte-Cecu ( <i>Station en construction</i> )
16	<a href="#">MENA</a>	Menton, 06500	Sous-sol du monastère de l'Annonciade
17	<a href="#">MIGAL</a>	Le Pradet, 83320	Anciennes Mines de Cap-Garonne
18	<a href="#">MLYF</a>	Forcalquier, 04300	Clos de Melly, ancien site de l'IRSN
19	<a href="#">MORSI</a>	Morsiglia, 20238	Couvent de l'Annonciation
20	<a href="#">MVIF</a>	Tourettes du Château, 06830	Sommet du Mont-Vial
21	<a href="#">NALS</a>	Nice	Jardin Alsace-Lorraine
22	<a href="#">NCAD</a>	Nice	CADAM06, sous-sol bâtiment Cheiron
23	<a href="#">NCAU</a>	Nice	Cimetière Caucade
24	<a href="#">NIMR</a>	Nice	Institut IMREDD, Université Côte-d'Azur
25	<a href="#">NLIB</a>	Nice	Mairie annexe Bd de la Libération
26	<a href="#">NOCA</a>	Nice	Observatoire de la Côte d'Azur, Mont-Gros
27	<a href="#">NPOR</a>	Nice	Eglise Notre Dame du port de Nice
28	<a href="#">NSJA</a>	Nice	Campus universitaire Saint Jean d'Angely
29	<a href="#">PIAF</a>	Tende, 06430	Route de la Pia
30	<a href="#">PRESIS</a>	Nice	Tour de la Préfecture des Alpes-Maritimes
31	<a href="#">REVF</a>	Eze, 06360	Fort de la Revère
32	<a href="#">RUSF</a>	Rustrel, 84400	Laboratoire souterrain à bas-bruit (LSBB)
33	<a href="#">SALSA</a>	Briançonnet, 06850	Lieu-dit "La Sagne"
34	<a href="#">SAOF</a>	Saorge, 06540	Drain Saint Joseph sous le village
35	<a href="#">SAUF</a>	Saumane de Vaucluse, 84800	Sous-sol du château de Saumane
36	<a href="#">SLAF</a>	Saint Laurent du Var, 06700	Cave chez un particulier
37	<a href="#">SMPL</a>	Sampolo, 20134	Galerie dans le barrage EDF de Sampolo
38	<a href="#">SPIF</a>	Venanson, 06450	Crête de Spivol
39	<a href="#">TRIGF</a>	Trigance, 83840	Commanderie de Saint-Maymes
40	<a href="#">TURF</a>	Moulinet, 06380	Maison forestière au Col du Turini

**Station AJAC**

**Ajaccio 2A004**

Mise en service : 30/06/2011

Réseaux : **RLBP**

Localisation :  
Ancienne base militaire d'Aspretto



Crédits photos : Xavier Martin

**Station ARBF**

**Aix en Provence, 13001**

Mise en service : 26/10/1998

Réseaux : **RLBP**

Localisation :  
Technopôle de l'Arbois



Crédits photos : Didier Brunel

**Station ARTF**

**Artigues, 83560**

Mise en service : 28/04/2011

Localisation :  
Ancien site de l'IRSN,  
route de Saint Maximin

Réseaux : **RLBP**



Crédits photos : Didier Brunel

**Station BELV**

**Belvédère, 06450**

Mise en service : 17/03/2004

Localisation :  
Local technique à la  
sortie nord du village

Réseaux : **RAP**



Crédits photos : Didier Brunel

**Station BLAF**

**Entrevennes, 04700**

Mise en service : 16/11/2011

Réseaux : **RLBP**

Localisation :  
Ancien site de l'IRSN  
Lieu-dit « Les Blancs »



Crédits photos : Didier Brunel

**Station BSTF**

**Entrevennes, 84240**

Mise en service : 08/07/2010

Réseaux : **RLBP**

Localisation :  
Ancien site de l'IRSN  
Route de Forcalquier



Crédits photos : Didier Brunel




**Station CAGN**

**Cagnes sur Mer, 06800**

Mise en service : 26/06/2003

Réseaux : **RAP**

Localisation :  
Château de Cagnes sur Mer



Crédits photos : Didier Brunel

**Station CALF**

**Caussols, 06460**

Mise en service : 19/07/1994

Réseaux : **RLBP et RAP**

Localisation :

Site de Calern

Observatoire de la Côte d'Azur



Crédits photos : Didier Brunel

**Station EILF**

**Antibes, 06600**

Mise en service : 08/04/2011

Réseaux : **RLBP**

Localisation :  
Villa Eilenroc



Crédits photos : Didier Brunel

**Station ENAUX**

**Villeneuve d'Entraunes, 06470**

Mise en service : 09/05/2016

Réseaux : **RLBP**

Localisation :  
Ancien site Sismalp 0G30



Crédits photos : Didier Brunel

**Station ESCA**

**L'Escarène, 06440**

Mise en service : 29/10/2003

Réseaux : **RAP**

Localisation :  
Chapelle Saint Pancrace



Crédits photos : Didier Brunel

**Station GLAN**

Mise en service : 24/09/2018

Réseaux : **RAP**



**Nice**

Localisation :  
Grotte du Lazaret



Crédits photos : Didier Brunel


**Station ISO**

**Isola, 06420**

Mise en service : 17/09/2003

Réseaux : **RLBP**

Localisation :  
Fort du Longon



Crédits photos : Didier Brunel


**Station LEPF**

**Puyloubier, 13114**

Mise en service : 13/08/2007

Localisation :  
Institut des invalides de  
la Légion étrangère

Réseaux : **RLBP**



Crédits photos : Didier Brunel



## Station MCECU

Mise en service : (*courant 2023*)

Réseaux : **FR**

## Corte

Localisation :  
Sommet du Monte-Cecu



Forage du puits sismo de 8 mètres (BRGM)



Au premier plan la buse du forage,  
au second plan le regard intermédiaire et  
au troisième plan le socle de la future armoire  
des équipements sismologiques

Crédits photos : Xavier MARTIN

**Station MENA**

**Menton, 06500**

Mise en service : 09/02/1999

Localisation :  
Souterrain du Monastère  
de l'Annonciade

Réseaux : **RAP**



Crédits photos : Didier Brunel

**Station MIGAL**

**Le Pradet, 83220**

Mise en service : 04/10/2019

Réseaux : **RLBP**

Localisation :  
Anciennes mines de Cap-Garonne



Crédits photos : Didier Brunel

**Station MLYF**

**Forcalquier, 04300**

Mise en service : 08/07/2010

Réseaux : **RLBP**

Localisation :  
Clot de Melly



Crédits photos : Didier Brunel

## Station MORSI

Mise en service : 04/10/2016

Réseaux : **RLBP**



## Morsiglia, 20238

Localisation :  
Couvent de l'Annonciation



Crédits photos : Jérôme Cheze

## Station MVIF

Mise en service : 08/04/1988

Réseaux : **RLBP**



## Tourettes du Château

Localisation :  
Sommet du Mont Vial



Crédits photos : Didier Brunel

## Station NALS

Mise en service : 07/05/1998

Réseaux : **RAP**



## Nice

Localisation :  
Jardin Alsace-Lorraine



Crédits photos : Didier Brunel

**Station NCAD**

Mise en service : 26/04/2002

Réseaux : **RAP**



**Nice**

Localisation :  
CADAM06, bâtiment Cheiron



Crédits photos : Didier Brunel



**Station NCAU**

Mise en service : 15/04/2013

Réseaux : **RAP**

**Nice**

Localisation :  
Cimetière Caucade



Crédits photos : Michel Pernoud, Jérôme Cheze

## Station NIMR

Mise en service : 03/09/2020

Réseaux : FR



## Nice

Localisation : **IMREDD**  
(Institut méditerranéen du risque de  
l'environnement et du  
développement durable)



Crédits photos : Xavier MARTIN

## Station NLIB

Mise en service : 07/05/1998

Réseaux : **RAP**



## Nice

Localisation :  
Mairie annexe du  
boulevard de la Libération



Crédits photos : Didier Brunel

**Station NOCA**

Mise en service : 26/09/2018

Réseaux : FR



**Nice**

Localisation :  
Observatoire de la Côte d'Azur



Crédits photos : Didier Brunel

## Station NPOR

Mise en service : 07/05/1998

Réseaux : **RAP**



## Nice

Localisation :  
Eglise Notre-Dame du port de Nice



Crédits photos : Didier Brunel

**Station NSJA**

Mise en service : 17/12/2013

Réseaux : **RAP**



**Nice**

Localisation :  
Campus universitaire  
Saint Jean d'Angély



Crédits photos : Michel Pernoud

**Station PIAF**

**Tende, 06430**

Mise en service : 31/01/2018

Localisation :  
Route de la Pia

Réseaux : **RLBP**



Crédits photos : Didier Brunel

**Station NCAD (PRESIS)**

**Nice**

Mise en service : 08/06/2010

Réseaux : **RAP**

Localisation :  
Tour de la Préfecture  
des Alpes-Maritimes



Crédits photos : Didier Brunel



**Station REVF**

**Eze, 06360**

Mise en service : 08/04/1988

Réseaux : **RAP**

Localisation :  
Fort de la Revère



Crédits photos : Didier Brunel

**Station RUSF**

**Rustrel, 84400**

Mise en service : 02/08/2000

Localisation :  
Laboratoire souterrain à bas bruit  
(LSBB)

Réseaux : **RLBP**



Crédits photos : LSBB

**Station SALSA**

**Briançonnet, 06850**

Mise en service : 07/11/2017

Réseaux : **RLBP**

Localisation :  
Eglise Ste Anne, lieu-dit « La Sagne »



Crédits photos : Didier Brunel

**Station SAOF**


**Saorge, 06540**

Mise en service : 08/04/1988

Réseaux : **RLBP + RAP**

Localisation :

Drain Saint Joseph sous le village



Crédits photos : Didier Brunel

**Station SAUF**

**Saumane de Vaucluse, 84800**

Mise en service : 03/07/2012

Réseaux : **RLBP**

Localisation :  
Château de Saumane



Crédits photos : Didier Brunel

**Station SLAF**

**Saint Laurent du Var, 06700**

Mise en service : 14/07/2012

Réseaux : **RAP**

Localisation :  
Cave chez un particulier



Crédits photos : Didier Brunel

## Station SMPL

Mise en service : 22/10/1996

Réseaux : **RLBP + RAP**



## Ghisoni, 20227

Localisation :  
Galerie dans le barrage EDF  
de Sampolo



Crédits photos : Jérôme Cheze et Didier Brunel

**Station SPIF**

**Venanson, 06450**

Mise en service : 30/09/2015

Réseaux : **RLBP**

Localisation :  
Crête de Spivol



Crédits photos : Didier Brunel



**Station TRIGF**

**Trigance, 83840**

Mise en service : 05/04/2016

Réseaux : **RLBP**

Localisation :  
Commanderie de Saint Maymes



Crédits photos : Didier Brunel

**Station TURF**

Mise en service : 22/03/2012

Réseaux : **RLBP**



**Moulinet, 06380**

Localisation :  
Maison forestière du Col du Turini



Crédits photos : Didier Brunel