


BIBLIONEWS 137

La lettre d'information des bibliothèques de l'OCA

NUMERO SPECIAL – BIBLIOTHEQUE GEOAZUR : DON DE JEAN-MARC LARDEAUX

La bibliothèque Géoazur à Sophia-Antipolis remercie chaleureusement **Jean-Marc Lardeaux** pour son don de 218 documents que vous pouvez découvrir dans ce numéro



Ce don est constitué de :

69 ouvrages et thèses

140 cartes géologiques de la France métropolitaine au 1/50 000

9 cartes géologiques de la Polynésie Française


Parmi ses nombreuses fonctions, Jean-Marc Lardeaux a été président de 1999 à 2012 du Comité de la carte géologique de la France.




Sommaire : **CLASSEMENT PAR THEME** : Biologie – origine de la vie (p.2) – Géochimie (p.2) – Géodynamique / Tectonique (p.3) – Géothermie (p.5) – Mécanique des roches / Déformation / Fracturation (p.5) – Métamorphisme / Roches métamorphiques (p.6) – Minéralogie / Pétrologie (p.7) – Physique (p.8) – Sédimentologie / Roches sédimentaires (p.8) -- **CLASSEMENT PAR ZONE GEOGRAPHIQUE** : Afrique : Burkina Faso, Madagascar (p.9) – Alpes occidentales (p.10) – Amérique (p.10) - Europe (sauf France) : Espagne, Italie, Tchécoslovaquie (p.10) – France (sauf cartes) (p.11) - France : cartes géologiques au 1/50000 (p.11) – Océan Atlantique - Région Caraïbes (p.18)

CLASSEMENT PAR THEME

Biologie – Origine de la vie



Amino acids and the asymmetry of life / [Meierhenrich, Uwe](#),
OCA-SA-009290
Cote : MEI-02




How life began / [Meinesz, Alexandre](#),
OCA-SA-009291
Cote : MEI-03


Géochimie




Cristallochimie et éléments en traces / [Steinberg, M.](#),
OCA-SA-009289
Cote : STE-21



Geochemical thermodynamics / [Nordstrom, Darrell Kirk](#), [Munoz, James L.](#),
OCA-SA-009293
Cote : NOR-04



Introduction to geochemical modeling / [Albarède, Francis](#),
OCA-SA-009294
Cote : ALB-06



Chemical equilibria in the earth / [Broecker, Wallace S.](#),
OCA-SA-009297
Cote : BOR-13



L'amas sulfure de Chessy (Beaujolais méridional... / [Yuagnat, Philippe](#),
OCA-SA-009464
Cote : T1984-VUA01




Dynamique du globe et éléments volatils / [Coltice, Nicolas](#),
OCA-SA-009491
Cote : T2001-COL01



Datation de réseaux de dykes et de roches volcaniques sous-marines par les méthodes K-Ar et ^{40}Ar - ^{39}Ar / [Féraud, Gilbert](#),
OCA-SA-009458
Cote : T1981-FER02

Géodynamique - Tectonique



The anatomy of mountain ranges / [Schaefer, Jean-Paul](#)
OCA-SA-009283
Cote SCH-59



Influence de l'eau sur les interactions lithosphère-asthénosphère dans les zones de subduction / [Arcay, Diane](#)
OCA-SA-009285 et OCA-SA-009300
Cote : T2005-ARC01 et T2005-ARC02



Evolution tectono-métamorphique des unités de type Thiviers-Payzac dans la chaîne hercynienne française (Massif Central et Vendée) / [Duguet, Manuel](#),
OCA-SA-009460
Cote : T2003-DUG01



Evolution tectono-métamorphique d'un segment de la chaîne hercynienne / [Roig, Jean-Yves](#)
OCA-SA-009461
Cote : T1997-ROI02




Style tectonique et contexte géodynamique au Paléoproterozoïque : exemple du craton de Chine du Nord / [Trap, Pierre](#)
OCA-SA-009468
Cote : T2007-TRA01



Structures et déformations associées au fonctionnement d'une zone de cisaillement majeure : étude .. bordure Est du craton Néoarchéen-Paléoproterozoïque de Terre Adélie / [Lamarque, Gaëlle](#),
OCA-SA-009474
Cote : T2015-LAM01



Déformations et déplacements des massifs subalpins de Vercors et Chartreuse / [Arpin, Réjane](#),
OCA-SA-009476
Cote : T1988-ARP02



Déformation active d'une région intraplaque à déformation lente : le cas de la France : sismicité et modélisations thermomécaniques 2D et 3D / [Mazabraud, Yves](#),
OCA-SA-009480
Cote : T2004-MAZ01



Evolution du flux de matière, de l'architecture et de la rhéologie d'un prisme d'accrétion crustal (Dôme d'Orlica-Snieznik, Sudètes) / [Francis, Chopin, Schwartz](#),
OCA-SA-009505
Cote : T2010-CHO01



La zone piémontaise des Alpes occidentales : un paléo-complexe de subduction : arguments métamorphiques, géochronologiques et structuraux / [Schwartz, Stéphane](#)
OCA-SA-009507
Cote : T2000-SCH01

Géodynamique - Tectonique



Évolution structurale et métamorphique d'une croûte continentale subductée (Grand Paradis, Alpes occidentales) / [Le Bayon, Benjamin](#) OCA-SA-009508 Cote T2005-LEB01




Tomographie en vitesse et en atténuation de la zone de subduction au Chili central, ouest de l'Argentine (29°S-34°S) à partir de données sismologiques locales / [Deshayes, Perrine](#), OCA-SA-009299 Cote T2008-DES02




Thermochronologie par traces de fission des marges conjuguées du bassin liguro-provençal : la Corse et le massif des Maures-Tanneron / [Jakni, Bouchra](#) OCA-SA-009303 Cote T2000-JAK01



Cinématique et rotation des Alpes occidentales : approche paléomagnétique et modélisation analogique / [Collombet, Marielle](#), OCA-SA-009463 Cote T2001-COL01



The Nile Continental Margin / [Mascle, Jean \(géologue\)](#), OCA-SA-009469 Cote MAS-22



Thermochronologie par traces de fission des marges conjuguées du bassin liguro-provençal : la Corse et le massif des Maures-Tanneron / [Jakni, Bouchra](#), OCA-SA-009303 Cote T2005-GAI01




Evolution du flux de matière, de l'architecture et de la rhéologie d'un prisme d'accrétion crustal (Dôme d'Orlica-Snieżnik, Sudètes) / [Chopin, Francis](#), OCA-SA-009505 Cote T2010-CHO01



Structure de la marge d'Équateur-Colombie par modélisation des données de sismique grand angle marines : influence sur le fonctionnement de la subduction et la sismicité / [Gailler, Audrey](#), OCA-SA-009475 Cote : T2005-GAI01

Géothermie



Geothermal energy systems : exploration, development, and utilization / [Huenges, Ernst](#), **OCA-SA-009295**
Cote : HUE-01



Caractérisation d'un paléo-système géothermal de haute température exhumé, par étude des minéraux argileux et géothermométrie sur quartz et chlorite (Terre-de-Haut, archipel des Saintes, Guadeloupe) / [Beauchamps, Gildas](#) **OCA-SA-009481**
Cote : T2019-BEA01



Signature des conditions dynamiques (thermiques, hydrodynamiques...) dans les propriétés des argiles du champ géothermique de Bouillante, Guadeloupe / [Guisseau, Delphine](#) **OCA-SA-009307**
Cote : T2005-GUI01

Mécanique des roches - Déformation - Fracturation



Modélisation du cisaillement hercynien de Bretagne centrale : déformation crustale et implications lithosphériques / [Gumiaux, Charles](#), **OCA-SA-009489**
Cote : T2003-GUM02




Instabilités gravitaires et déformation de la croûte continentale. Application au développement des dômes et des plutons / [Brun, Jean-Pierre](#) **OCA-SA-009493**
Cote : T1981-BRU03



Transfert de matière et déformation progressive des granitoïdes : exemple des massifs de l'Aar et du Gothard, Alpes centrales suisse / [Marquer, Didier](#), **OCA-SA-009496**
Cote : T1987-MAR05

Métamorphisme – Roches métamorphiques




Metamorphic phase equilibria and pressure-temperature-time paths / [Spear, Frank S.](#)
OCA-SA-009287
 Cote SPE-08



Le métamorphisme et la formation des granites : évolution des idées et concepts actuels / [Bonin, Bernard](#), [Chouk, Roland](#), [Sobel, Gabriel](#)
OCA-SA-009288
 Cote BON-15



Métamorphismes et déformations des séries cristallophylliennes du Chavanon, de la Sioule et d'Ussel (Massif Central français) : Discussion du modèle de nappes du Massif Central / [Thiéry, Vincent](#)
OCA-SA-009471
 Cote T2010-THI01



Métamorphisme et magmatisme dans les Vosges moyennes d'Alsace, contribution à l'histoire de la chaîne varisque / [Fluck, Pierre](#)
OCA-SA-009485
 Cote FLU-03



Les équilibres chlorite-phengite : de l'étude de la lame mince aux calculs des trajets pression-température / [Parra, Teddy](#)
OCA-SA-009488
 Cote T2001-PAR01



Lambeaux probables d'une croûte océanique subductée : les éclogites de Vendée (Massif armoricain, France) / [Godard, Gaston](#)
OCA-SA-009495
 Cote : T1981-GOD01




Le métamorphisme hercynien mésozonal et les gneiss œillés du massif du Canigou (Pyrénées-Orientales) / [Guitard, Gérard](#)
OCA-SA-009503
 Cote : GUI-13



Deformation and metamorphism relationships in acid and femic protoliths of the Austroalpine continental crust subducted and exhumed in a severely depressed thermal regime / [Delleani, Francesco](#)
OCA-SA-009504
 Cote : T2013-DEL01



Evolution tectono-metamorphique et chronologique des unités métamorphiques du Rif interne (Beni Bousera, Nord du Maroc) / [El Bakili, Asmae](#)
OCA-SA-009506
 Cote : T2021-ELB01




Circulations fluides, transferts de matière et évolution minéralogique entre deux réservoirs à géochimie contrastée : Les septa carbonatés dans les granites du Quérigut (Pyrénées, France) / [Durand, Cyril](#)
OCA-SA-009514
 Cote : T2006-DUR01


Métamorphisme – Roches métamorphiques



Post-metamorphic evolution of the Western Alps : kinematic constraints from a multidisciplinary approach ... / [Malusa, Marco](#)
OCA-SA-009515
 Cote : T2004-MAL01



[Relations de phases dans le facies granulite et implications géodynamiques, 1.](#) [Texte] : l'exemple des granulites des Pyrénées / [Vielzeuf, Daniel](#), **OCA-SA-009305**
 Cote : T1984-VIE03



[Relations de phases dans le facies granulite et implications géodynamiques, 2. Annexes](#) : l'exemple des granulites des Pyrénées / [Vielzeuf, Daniel](#), **OCA-SA-009306**
 Cote : T1984-VIE04




Microstructural, petrological and geochemical records of pervasive melt transport in the crust / [Hasalova, Pavlina](#), **OCA-SA-009308**
 Cote T2007-HAS01




Les ophiolites de la zone du Versoyen : témoins d'un bassin à évolution métamorphique complexe : Province d'Aoste, Italie, Savoie, France / [Schürch, Marie-Louise](#), **OCA-SA-009457**
 Cote : T1987-SCH01

Minéralogie - Pétrologie



Introduction to mineral sciences / [Putnis, Andrew](#)
OCA-SA-009292
 Cote : PUT-01



Introduction à la pétrologie / [Bayly, M. Brian](#), **OCA-SA-009456**
 Cote : BAY-02



Une première approche de la ligne tonalitique du Limousin / [Peiffer, Marie-Thérèse](#), **OCA-SA-009459**
 Cote : T1982-PEI01

Minéralogie - Pétrologie

Physique



[Les roches méso et catazonales de la Valpelline \(Nappe de la Dent blanche, Alpes italiennes\)](#), 1. Texte et 2. Tableaux, planches photographiques / [Nicot, Elisabeth](#),
OCA-SA-009509 (vol.1)
OCA-SA-009510 (vol.2)
 Cote T1977-NIC01 et NIC02



Les matières colorantes au sein des systèmes techniques et symboliques au Néolithique (VIe et Ve millénaires BCE) dans l'arc liguro-provençal / [Pradeau, Jean-Victor](#), **OCA-SA-009302**
 Cote : T2015-PRA01



Signification du groupe leptyno-amphibolique de l'Artense (Massif central français) : Pétrographie, relations structurales, géochimie, géochronologie et origine / [Suire, Jacky](#),
OCA-SA-009494
 Cote : T1982-SUI01



Petrology, deformation mechanisms, and fabric anisotropy of metabasites deformed at natural strain and metamorphic gradient / [Baratoux, Lenka](#),
OCA-SA-009482
 Cote : T1982-PEI01



[Cours de mécanique des milieux continus](#), Tome I. Théorie générale / [Germain, Paul](#),
OCA-SA-009296
 Cote : GER-07

Sédimentologie – Roches sédimentaires



Modèle architectural et lithologique du système de Rosetta (Delta du Nil, Méditerranée orientale) : implication pour un analogue actuel de réservoir pétrolier / [Rouillard, Pierrick](#),
OCA-SA-009483
 Cote : T2010-ROU02




Interaction magma - sédiments dans les grandes provinces volcaniques : implications pour la formation de gisements et impact sur l'environnement / [Ganino, Clément](#),
OCA-SA-009486
 Cote T2008-GAN01



Architecture d'une plate-forme carbonatée insulaire plio-pleistocène en domaine de marge active (avant arc des Petites Antilles Guadeloupe) / [Léticée, Jean-Lén](#),
OCA-SA-009511
 Cote : T2008-LET01

CLASSEMENT PAR ZONE GEOGRAPHIQUE

Afrique (Burkina Faso – Djibouti – Madagascar - Niger)



Evolution thermomécanique de la croûte inférieure du sud de Madagascar / [Martelat, Jean-Emmanuel](#)
OCA-SA-009284
Cote : T1998-MAR02



Nouvelles méthodes de cartographie sur le socle protérozoïque du sud de Madagascar : nature et géométrie de la croûte continentale d'un domaine orogénique en convergence, implications économiques [Thèse]/ [Randrianasolo, Elisa Brice](#), OCA-SA-009298 et OCA-SA-009301
Cote : T2009-RAN01



Les pyroxénites à urano-thorianite du Sud-est de Madagascar : étude pétrographique, minéralogique et géochimique, conséquences métallogéniques / [Rakotondratsima, Charles](#), OCA-SA009465
Cote : T1983-RAK01



Pétrologie et géochronologie des granulites de ultra-hautes températures de l'unité basique d'Andriamena (centre-nord Madagascar) : Apport de la géochronologie in-situ U-Th-Pb à l'interprétation des trajets P-T / [Goncalves, Philippe](#), OCA-SA-009479
Cote : T2002-GON01



Le piégeage stratigraphique lié à l'incision des systèmes turbiditiques par des canyons à remplissage argileux, ou par des MTCs / [Mercier, Louison](#), OCA-SA-009467
Cote : T2022-MER02




Pratiques quotidiennes et enjeux de l'eau en milieu urbain au Burkina Faso : une étude anthropologique comparative à Ouagadougou et Bobo Dioulasso / [Tamboura, Hamidou](#), OCA-SA-009484
Cote : T2014-TAM01



Evolution thermomécanique de la croûte inférieure du sud de Madagascar / [Martelat, Jean-Emmanuel](#), OCA-SA-009498
Cote : T1998-MAR03



Nouvelles méthodes de cartographie sur le socle protérozoïque du sud de Madagascar : ...[Texte remanié de la thèse] / [Randrianasolo, Elisa Brice](#), OCA-SA-009301
Cote : RAN-13



Croissance et propagation des failles normales dans le rift d'Asal-Ghoubbet par datation cosmogénique ³⁶Cl / [Pinzuti, Paul](#), OCA-SA-009473
Cote : T2006-PIN01

Alpes occidentales

Amérique (Amérique du sud)



La zone piémontaise des Alpes occidentales : un paléo-complexe de subduction : arguments métamorphiques, géochronologiques et structuraux / [Schwartz, Stéphane](#)
OCA-SA-009507
 Cote : T2000-SCH01



Évolution structurale et métamorphique d'une croûte continentale subductée (Grand Paradis, Alpes occidentales) / [Le Bayon, Benjamin](#)
OCA-SA-009508
 Cote T2005-LEB01



Cinématique et rotation des Alpes occidentales : approche paléomagnétique et modélisation analogique / [Collombet, Marielle](#)
OCA-SA-009463
 Cote T2001-COL01




Tomographie en vitesse et en atténuation de la zone de subduction au Chili central, ouest de l'Argentine (29°S-34°S) à partir de données sismologiques locales / [Deshayes, Perrine](#)
OCA-SA-009299


Europe (sauf France) : Espagne - Italie - Tchécoslovaquie



La transition raccourcissement-extension oligocène dans l'édifice de nappes de l'Arc Calabro-Péloritain (Italie méridionale) ... / [Heymes, Thomas](#)
OCA-SA-009286
 Cote T2008-HEY01



Geological history of the territory of the Czech Socialist Republic / [Suk, Miloš](#)
OCA-SA-009455
 Cote : SUK-01



Tectono-metamorphic studies and radiometric dating in the Betic Cordilleras (SE Spain) : with implications .. in the western Mediterranean area / [Jong, Koenraad de](#)
OCA-SA-009466
 Cote : T1991-JON02



La transition raccourcissement-extension oligocène dans l'édifice de nappes de l'Arc Calabro-Péloritain (Italie méridionale) : nouvelles données structurales, ... sur le Massif de l'Aspromonte / [Heymes, Thomas](#)
OCA-SA-009286
 Cote : T2008-HEY01

France (sauf cartes)



Compte-rendu de l'excursion Massif armoricain-Limousin-Maures : problèmes du Calédonien en France / [Programme international de corrélation géologique](#)
OCA-SA-009487
 Cote : PRO-07




Fusion crustale et évolution tardi-orogénique du Domaine Sud Armoricain / [Turillot, Paul](#),
OCA-SA-009490
 Cote : T2010-TUR01



Géologie des terrains Paléozoïques dans le Sud-Ouest du massif des Maures (Var, France) / [Olives Baños, Juan](#),
OCA-SA-009492
 Cote : T1979-BAN01



Interaction géodynamique/karstification et modélisation géologique 3D des massifs carbonatés : implication sur la distribution prévisionnelle de la karstification. Exemple des paléokarsts crétacés à néogènes du Languedoc montpelliérain / [Husson, Eglantine](#)
OCA-SA-009497
 Cote : T2013-HUS01




Etude paléomagnétique et déformation inverse de l'aimantation de séries naturelles déformées : les schistes rouges des Alpes-Maritimes et du col du Somport (Pyrénées occidentales) / [Cogné, Jean-Pasca](#)
OCA-SA-009499
 Cote : T1983-COG01


France – Carte géologique à 1/50.000 (classement alphabétique : AA-AQ)



OCA-SA-009522
 Cote : Carte 1575




OCA-SA-009334
 Cote : Carte 1450



OCA-SA-009528
 Cote : Carte 1581



OCA-SA-009349
 Cote : Carte 1465




OCA-SA-009517
 Cote : Carte 1570




OCA-SA-009324
 Cote : Carte 1444

France – Carte géologique à 1/50.000 (classement alphabétique : AR-CHA)




OCA-SA-009351
Cote : Carte 1467



OCA-SA-009367
Cote : Carte 1482




OCA-SA-009371
Cote : Carte 1486



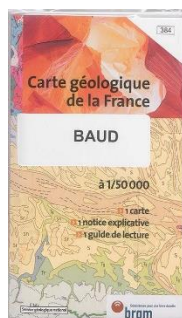
OCA-SA-009317
Cote : Carte 1437




OCA-SA-009451
Cote : Carte 1564




OCA-SA-009317
Cote : Carte 1437



OCA-SA-009362
Cote Carte 1478



OCA-SA-009344
Cote Carte 1460



OCA-SA-009368
Cote Carte 1483




OCA-SA-009353
Cote Carte 1469



OCA-SA-009434
Cote Carte 1548



OCA-SA-009327
Cote Carte 1447



OCA-SA-009327
Cote Carte 1447




OCA-SA-009447
Cote Carte 1560




OCA-SA-009425
Cote Carte 1539



OCA-SA-009374
Cote Carte 1489



OCA-SA-009420
Cote Carte 1534




OCA-SA-009412
Cote Carte 1526



OCA-SA-009454
Cote Carte 1567



OCA-SA-009391
Cote Carte 1505



OCA-SA-009378
Cote Carte 1493




OCA-SA-009433
Cote Carte 1547



OCA-SA-009442
Cote Carte 1555


France – Carte géologique à 1/50.000 (classement alphabétique : CHA - GUE)




OCA-SA-009313
Cote Carte 1433




OCA-SA-009435
Cote Carte 1549




OCA-SA-009426
Cote Carte 1540



OCA-SA-009529
Cote Carte 1582



OCA-SA-009343
Cote Carte 1459




OCA-SA-009398
Cote Carte 1512



OCA-SA-009396
Cote Carte 1510




OCA-SA-009385
Cote Carte 1500




OCA-SA-009401
Cote Carte 1515



OCA-SA-009411
Cote Carte 1525




OCA-SA-009314
Cote Carte 1434




OCA-SA-009429
Cote Carte 1434




OCA-SA-009526
Cote Carte 1579




OCA-SA-009390
Cote Carte 1504



OCA-SA-009402
Cote Carte 1516




OCA-SA-009322
Cote Carte 1442




OCA-SA-009375
Cote Carte 1490




OCA-SA-009432
Cote Carte 1546




OCA-SA-009310
Cote Carte 1430



OCA-SA-009399
Cote Carte 1513




OCA-SA-009383
Cote Carte 1498



OCA-SA-009392
Cote Carte 1506



OCA-SA-009453
Cote Carte 1566




OCA-SA-009422
Cote Carte 1536

France – Carte géologique à 1/50.000 (classement alphabétique : GUI-LUC)




OCA-SA-009523
Cote Carte 1576



OCA-SA-009311
Cote Carte 1431



OCA-SA-009431
Cote Carte 1545



OCA-SA-009445
Cote Carte 1558



OCA-SA-009519
Cote Carte 1572




OCA-SA-009521
Cote Carte 1574




OCA-SA-009379
Cote Carte 1494




OCA-SA-009430
Cote Carte 1544



OCA-SA-009524
Cote Carte 1577




OCA-SA-009316
Cote Carte 1436



OCA-SA-009413
Cote Carte 1527




OCA-SA-009404
Cote Carte 1518




OCA-SA-009419
Cote Carte 1533



OCA-SA-009403
Cote Carte 1517




OCA-SA-009319
Cote Carte 1439



OCA-SA-009346
Cote Carte 1462



OCA-SA-009416
Cote Carte 1530




OCA-SA-009370
Cote Carte 1485




OCA-SA-009335
Cote Carte 1451



OCA-SA-009388
Cote Carte 1502



OCA-SA-009409
Cote Carte 1523



OCA-SA-009333
Cote Carte 1449




OCA-SA-009408
Cote Carte 1522




OCA-SA-009387
Cote Carte 1501


France – Carte géologique à 1/50.000 (classement alphabétique : LUD-PER)



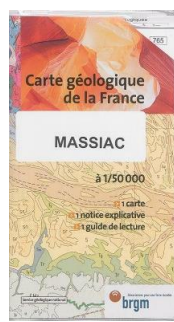
OCA-SA-009414
Cote Carte 1528




OCA-SA-009323
Cote Carte 1443




OCA-SA-009384
Cote Carte 1499



OCA-SA-009377
Cote Carte 1492




OCA-SA-009444
Cote Carte 1557




OCA-SA-009358
Cote Carte 1474




OCA-SA-009380
Cote Carte 1495




OCA-SA-009421
Cote Carte 1535



OCA-SA-009417
Cote Carte 1531




OCA-SA-009326
Cote Carte 1446




OCA-SA-009345
Cote Carte 1461



OCA-SA-009394
Cote Carte 1508




OCA-SA-009437
Cote Carte 1552




OCA-SA-009320
Cote Carte 1440



OCA-SA-009446
Cote Carte 1559




OCA-SA-009372
Cote Carte 1487



OCA-SA-009395
Cote Carte 1509




OCA-SA-009339
Cote Carte 1455




OCA-SA-009366
Cote Carte 1481




OCA-SA-009440
Cote Carte 1554



OCA-SA-009382
Cote Carte 1497



OCA-SA-009341
Cote Carte 1457



OCA-SA-009342
Cote Carte 1458




OCA-SA-009397
Cote Carte 1511

France – Carte géologique à 1/50.000 (classement alphabétique : PES-SAM)




OCA-SA-009321
Cote Carte 1458




OCA-SA-009373
Cote Carte 1488




OCA-SA-009405
Cote Carte 1519




OCA-SA-009418
Cote Carte 1532



OCA-SA-009360
Cote Carte 1476




OCA-SA-009439
Cote Carte 1553



OCA-SA-009450
Cote Carte 1563



OCA-SA-009516
Cote Carte 1569



OCA-SA-009424
Cote Carte 1538




OCA-SA-009369
Cote Carte 1484



OCA-SA-009449
Cote Carte 1562




OCA-SA-009381
Cote Carte 1496



OCA-SA-009406
Cote Carte 1520



OCA-SA-009357
Cote Carte 1473



OCA-SA-009518
Cote Carte 1571



OCA-SA-009423
Cote Carte 1537



OCA-SA-009410
Cote Carte 1524




OCA-SA-009389
Cote Carte 1503




OCA-SA-009410
Cote Carte 1524



OCA-SA-009389
Cote Carte 1503




OCA-SA-009315
Cote Carte 1435



OCA-SA-009376
Cote Carte 1491




OCA-SA-009437
Cote Carte 1551




OCA-SA-009436
Cote Carte 1550


France – Carte géologique à 1/50.000 (classement alphabétique : SAN-Z)




OCA-SA-009312
Cote Carte 1432



OCA-SA-009490
Cote Carte 1514




OCA-SA-009348
Cote Carte 1464




OCA-SA-009338
Cote Carte 1454




OCA-SA-009337
Cote Carte 1453




OCA-SA-009428
Cote Carte 1542



OCA-SA-009335
Cote Carte 1451



OCA-SA-009527
Cote Carte 1580




OCA-SA-009350
Cote Carte 1466




OCA-SA-009448
Cote Carte 1561



OCA-SA-009520
Cote Carte 1573




OCA-SA-009332
Cote Carte 1448




OCA-SA-009415
Cote Carte 1529




OCA-SA-009363
Cote Carte 1479




OCA-SA-009359
Cote Carte 1475



OCA-SA-009318
Cote Carte 1438




OCA-SA-009393
Cote Carte 1507



OCA-SA-009352
Cote Carte 1468



OCA-SA-009393
Cote Carte 1507




OCA-SA-009352
Cote Carte 1468



OCA-SA-009347
Cote Carte 1463



OCA-SA-009407
Cote Carte 1521




OCA-SA-009443
Cote Carte 1556

Océan Atlantique - Région Caraïbes



Le volcanisme explosif de la Montagne Pelée et autres marqueurs de la subduction caraïbe [document multimédia] / [Beuze, Nady](#), OCA-SA-009478
Cote : BLEU-04



Estudios sobre geologia de Cuba / [Furrázola-Bermúdez, Gustavo](#), OCA-SA-009512
Cote : FUR-05



Geología y Minería '98, La Habana, 24-27 Marzo 1998. Memorias I [Instituto de Geología y Paleontología. Servicio Geológico de Cuba. \(IGP\) \(Cuba \(La Habana\)\)](#), OCA-SA-009513
Cote : CON-24